Steinbruch Hellerberg, Freisen, Saarland

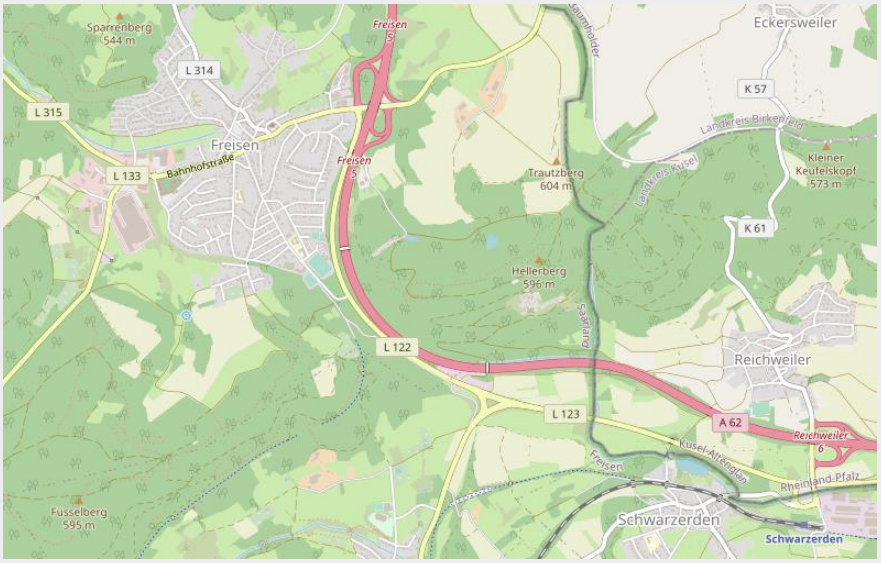

© OpenStreetMap-Mitwirkende

Der Steinbruch Hellerberg zwischen den Orten Reichweiler und Freisen wurde in den 1970ern zeitgleich mit dem Bau der Autobahn (A 62) angelegt. Auf der 1. Sohle wurden im Andesitgestein fantastische Rauchquarzdrusen mit Goethitnadeln und teilweise aufgewachsenen Chabasitkristallen gefunden. Erst gegen Ende der 1970er wurden von Sammlern auf der dritten Sohle prächtige Gangachate in Pastellfarben abgebaut. Es kamen seltener auch Achatmandeln vor. Der Steinbruch ist aufgelassen und es führt heute ein Achat-Wanderweg durch das Gelände, unter anderem zu einer riesigen „Basaltrose“ aus Andesitgestein.

The Hellerberg quarry is situated between the villages of Reichenbach and Freisen. Mining started in the 1970s at the same time as the Highway A62 was constructed. Fantastic smoky quartz geodes with goethite needles and chabazite crystals have been found in the andesite rock on the first level. It was not until the late 1970s that collectors mined magnificent pastel-colored vein agates on the third level. Rarely also agate nodules have been found. The quarry has been abandoned and an agate hiking trail leads through the area today, including a huge "basalt rose" made of andesitic rock.

Wolfgang Gläser photo.

20,5 cm. Dietrich Mayer collection. Andreas Wawra photo.

11,5 cm. Dietrich Mayer collection. Andreas Wawra photo.



14,5 cm. Dietrich Mayer collection. Andreas Wawra photo.

8 cm. Dietrich Mayer collection. Andreas Wawra photo.

15,5 cm. Dietrich Mayer collection. Andreas Wawra photo.

13 cm. Dietrich Mayer collection. Andreas Wawra photo.

18 cm. Dietrich Mayer collection. Andreas Wawra photo.

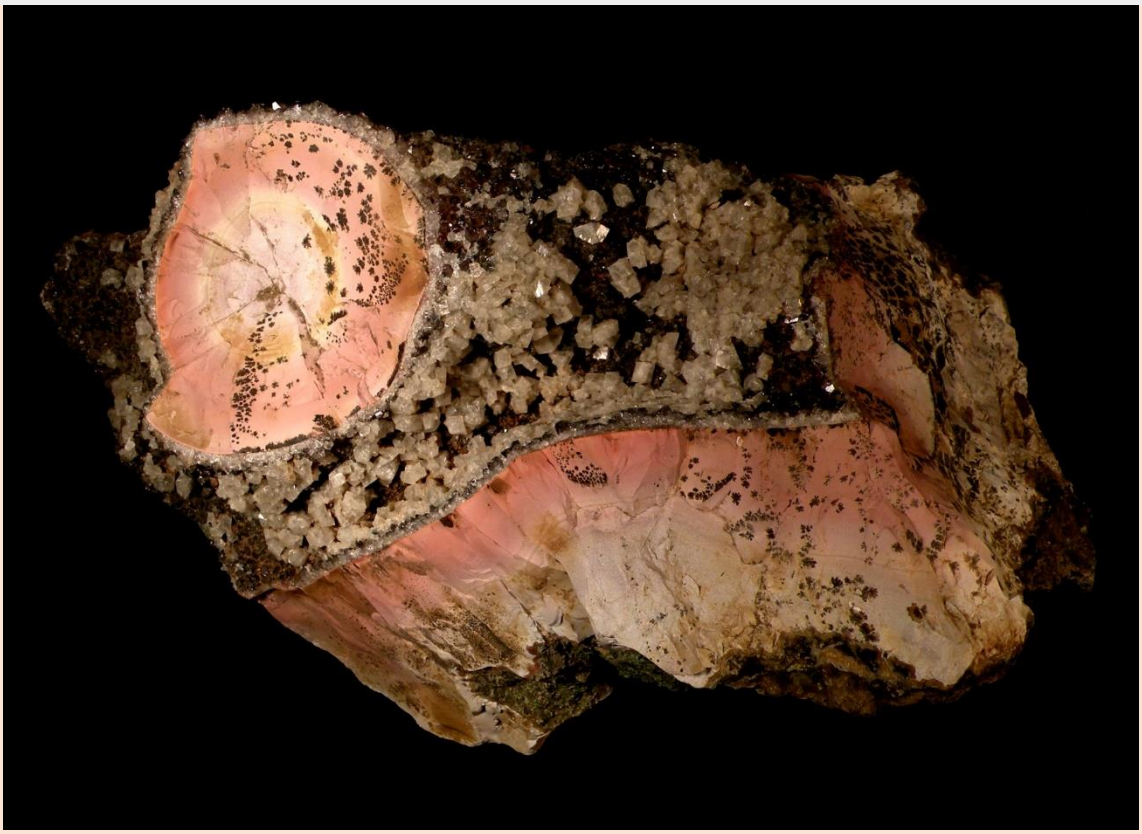

Chabasitkristalle auf Rauchquarz in Achat mit Dendriten.
Chabazite crystals on smoky quartz on agate with dendrites.
21 cm. Johann Zenz collection & photo.

Cabochon. Liesegang-Bänderung /
Liesegang banding. 3,5 cm.
Johann Zenz collection & photo.