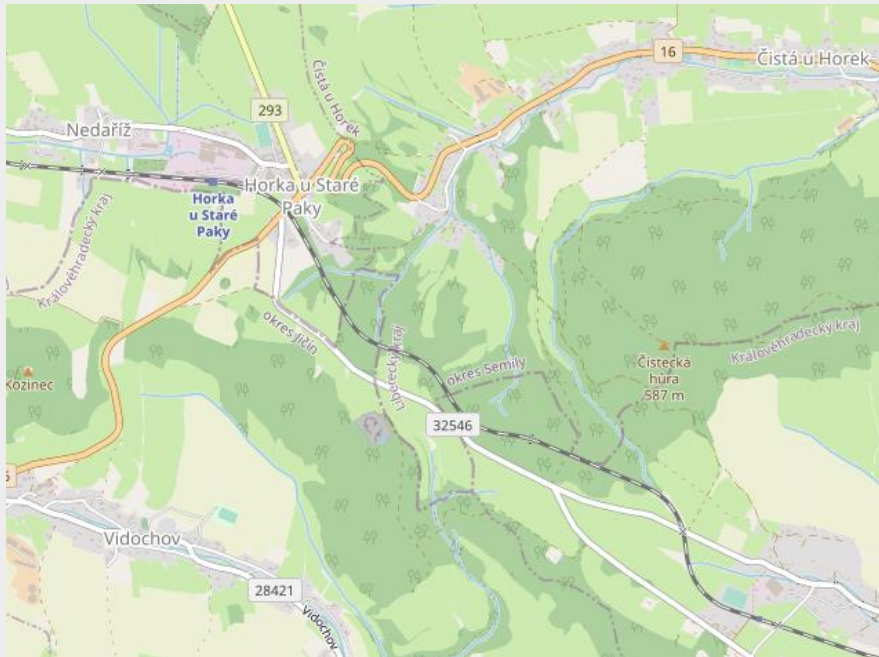


Horka u Staré Paky



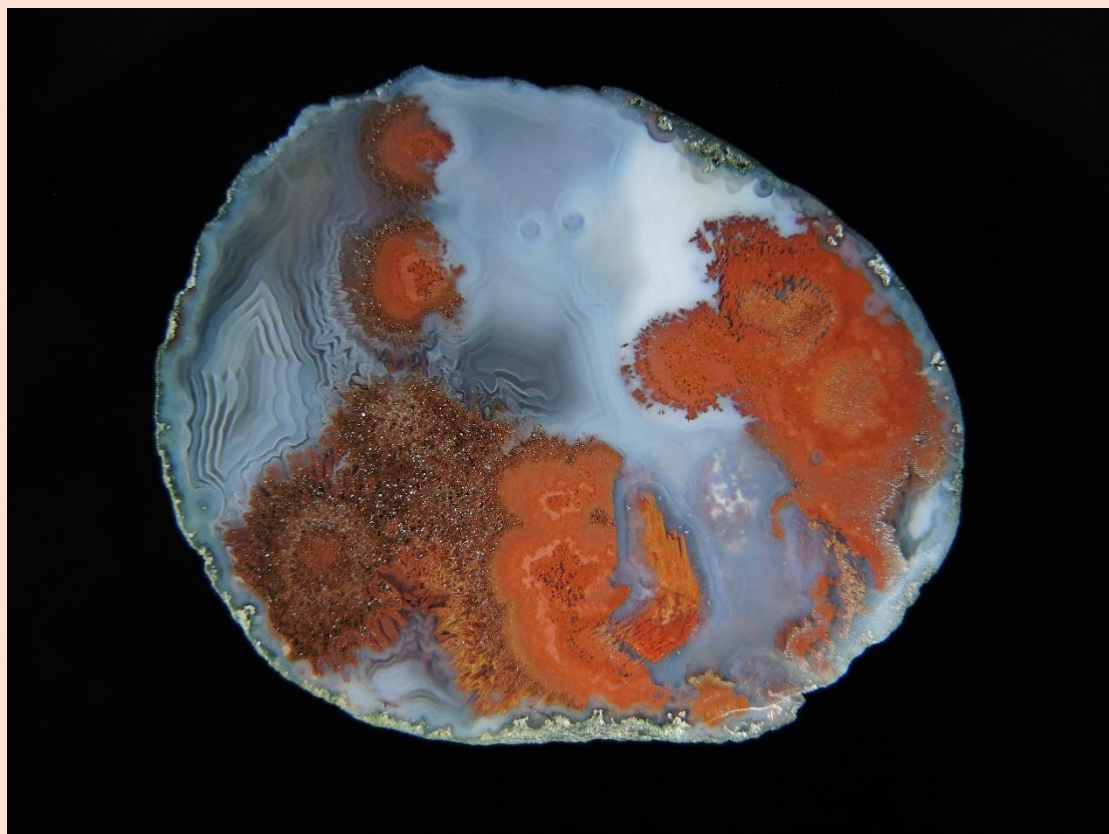
© OpenStreetMap-Mitwirkende

Etwa 6 km nordöstlich von Nová Paka im Riesengebirgs-Vorland liegt der Ort Horka u Staré Paky. Bekannt unter Sammlern ist dort ein alter, offen gelassener Steinbruch, der sich südlich des Ortes befindet. Dort haben Sammler regelrechte Höhlen in die alte Abbauwand geschlagen, um nach Achaten zu suchen. In dem Steinbruch wurde der obere Melaphyr-Mandelstein abgebaut. In den umgebenden Wäldern wird ebenfalls nach Achaten gesucht. Die Achate sind meist klein, haben aber schöne Farben und interessante Einschlüsse (wahrscheinlich Goethit-Nadeln).

The village of Horka u Staré Paky is situated about 3,7 miles northeast of Nová Paka in the Riesengebirge foothills. Known among collectors is an old, open quarry located south of the village. Her collectors have dug tunnels in the old quarry wall to look for agates. Melaphyric rock was mined in the quarry. Collectors also hunt and dig for agates in the surrounding forests. The agates are mostly small but have nice colors and interesting inclusions (probably goethite needles).



Helmut Schumann photo.




4.5 cm. Helmut Schumann collection & photo.



6.7 cm. Helmut Schumann collection & photo.



2.2 cm. Helmut Schumann collection & photo.




6.2 cm. Helmut Schumann collection & photo.



5.3 cm. Helmut Schumann collection & photo.



5.8 cm. Helmut Schumann collection & photo.



3 cm. Helmut Schumann collection & photo.



Literatur / Bibliography

BEER, M. (1992): Achate und andere Mineralien aus den nordost-böhmischen Melaphyren - Mineralien-Welt 3-4. Bode Verlag, Haltern am See. 47-51.

MLCOCH, L.; CILEK, V. & PETRANEK, J. (2008): Ceske a Moravske Achaty. Vydal Granit, Praha. 126.

NEUWALD, H.-K. (1998): Achate in Nordostböhmen. Zeitschrift für Geologie, Mineralogie, Paläontologie und Bergbaugeschichte. 7-3+4. Meteor-Verlag, Berlin. 66-70.

ZENZ, J. (2009): Achate II. Bode Verlag, Haltern am See. 312.